ACHTUNG! DIE ANGEGEBENEN HÖHEN KÖNNEN MAX. UM 2 DF STEINE VARIIERT WERDEN +

STRASSEN - U. KANALHÖHEN SIND GEG. SOHLEN-U. DECKENHÖHEN ZU PRÜFEN

ZEICHN. DARSTELLUNG IST 5-FACH ÜBERHÖHT !

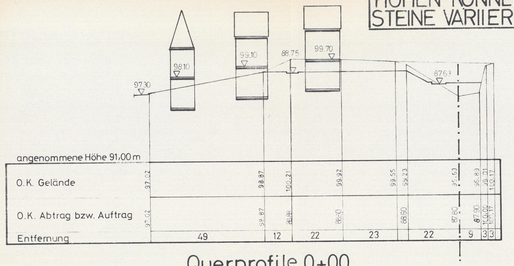

Querprofile 0+00

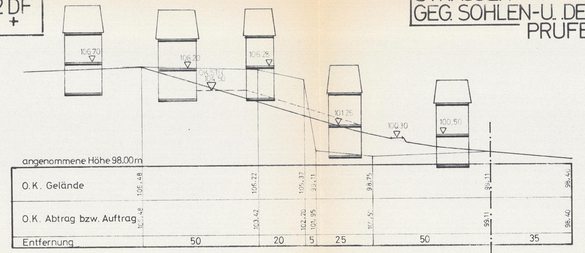

Querprofile 0+100

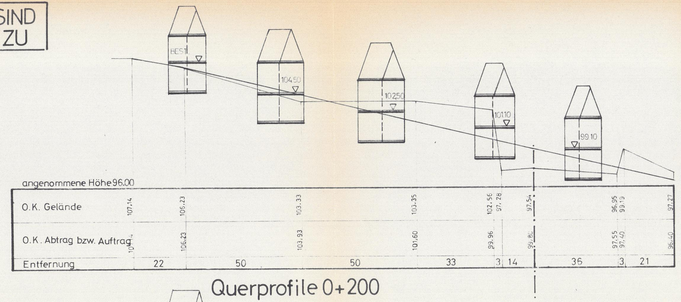

Querprofile 0+200

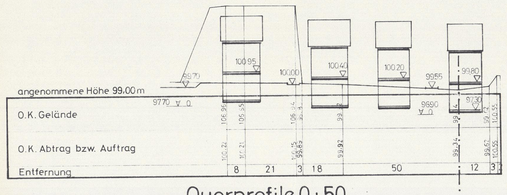

Querprofile 0+50

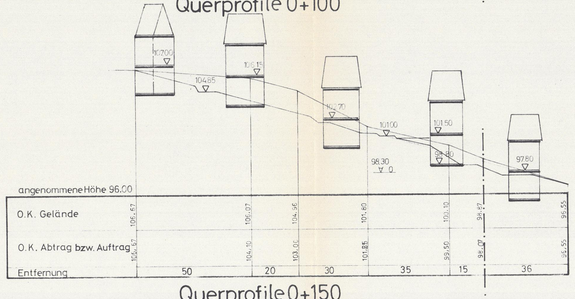

Querprofile 0+150

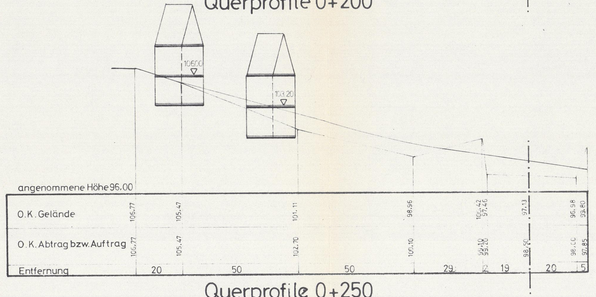

Querprofile 0+250

DIESE ANGABEN U. EINTRAGUNGEN ZÄHLEN ZU DEN VERBINDLICHEN FESTSETZUNGEN DES BEB. PLANES "BODENHOLZ" U. IST DESSEN BEST. TEIL.

Betreff: Querprofile			Beilage:
Gemeinde HAARBRÜCKEN Lkrs Coburg			Zeichnung:
Bebauungsgebiet BODENHOLZ Querschnitte 0+00 - 0+250			Maßstab: 1:1000 / 200
entworfen			Wiesenfeld, den 6.12.1973
gezeichnet	6.12.1973	HO	Dipl.-Ing. R. Güntzel Wiesenfeld/Coburg
geprüft			