

















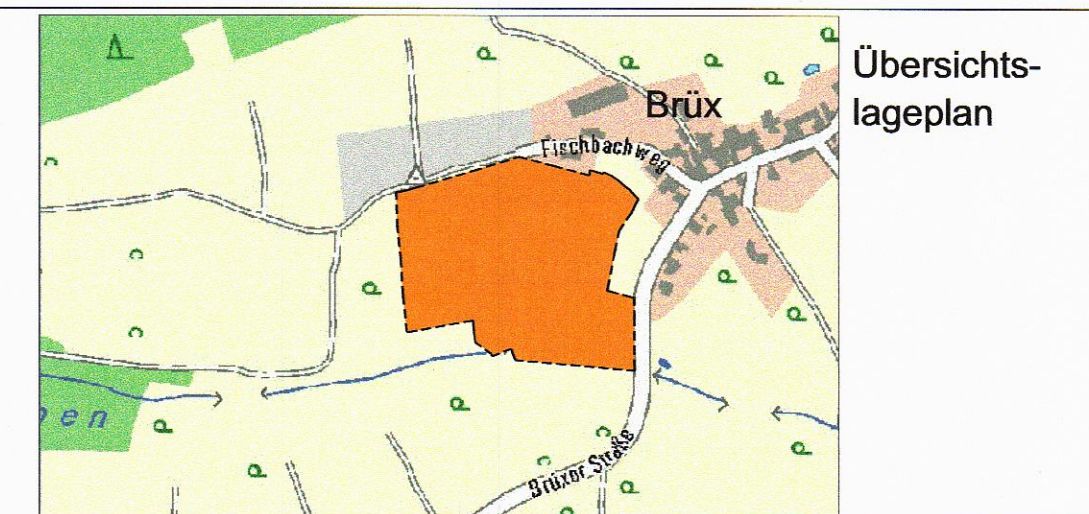




- ### Legende
-  Grenze des räuml. Geltungsbereichs des Bebauungsplans
  -  Einfriedung
  -  Einfahrt
  -  Baugrenze (Modulfeld)
  -  mgl. Standort Modulreihen
  -  bestehende Grundstücksgrenzen
  -  Flurstücksnummern
  -  mgl. Standort Gebäude (Wechselrichter - WR/Übergabestation - ÜS)
  -  Grünland/Krautsaum
  -  Entwicklung von strukturreichen Hecken
  -  geplante Zufahrt (wasserdurchlässige Befestigung)
  -  Baum, neu
  -  Baum, vorhanden
  -  Baum, zu fällen
  -  Landschaftsschutzgebiet
  -  Ausgleichsflächen
  -  Flächen für die Erhaltung von Bäumen, Sträuchern und sonstigen Bepflanzungen sowie von Gewässern
  -  Höhenlinien



*Wir sind*  
**Neustadt**

Maßstab 1 : 1.000

**gehrlicher.**  
Solar AG

Austraße 101b, D-96465 Neustadt bei Coburg  
 Telefon +49 (0) 9568/896609-0, Fax +49 (0) 9568/896609-999  
 www.gehrlicher.com

Projekt : Stadt Neustadt b. Coburg OT Brück  
 Landkreis Coburg  
 Bayern  
 Vorhabenbezogener Bebauungsplan  
 Sondergebiet "Solarpark Brück"

Bauherr : Gehrlicher Solar AG  
 Austraße 101 B  
 96465 Neustadt b. Coburg

Planinhalt : Vorhaben- und Erschließungsplan  
 "Solarpark Brück"  
 mit integriertem Grünordnungsplan  
 der Stadt Neustadt b. Coburg

Arbeitsstand: Fassung März 2010  
 Redaktionell ergänzt: 23.08.2010

Zeichnung urheberrechtlich geschützt. Diese Unterlage ist Eigentum der Gehrlicher Solar AG. Jede Verwertung, Vervielfältigung, Verarbeitung, Veröffentlichung und Vorführung darf nur mit ausdrücklicher Zustimmung der Eigentümer erfolgen.

Zeichnungsnummer  
 PJ0810066\_OFR\_1\_3000